AUDIENCIA
VIRTUAL

AUDIENCIA PÚBLICA VIRTUAL DE SEGUIMIENTO

PLAN DE ACCIÓN

2020 - 2023

VIGENCIA 2020

TRANSMISIÓN EN VIVO POR NUESTRO
PORTAL WEB Y CANAL DE YOUTUBE

¡Conéctate con nosotros!

CORPAMAG

LÍNEAS PROGRAMÁTICAS PAI 2020-2023



1. Educación Ambiental.
2. Fortalecimiento del desempeño ambiental de los sectores productivos.
3. Conservación de la biodiversidad y sus servicios ecosistémicos.
4. Gestión Integral del Recurso Hídrico.
5. Gestión de la Información y el Conocimiento Ambiental.
6. Ordenamiento Ambiental Territorial.
7. Gestión del Cambio Climático para un desarrollo bajo en Carbono y Resiliente al Clima.
8. Gestión Integral de Mares, Costas y Recursos Acuáticos.
9. Fortalecimiento de la Gestión y Dirección del Sector Ambiente y Desarrollo Sostenible.

ARTICULACIÓN DEL PGAR 2013-2027 Y EL PAI 2020-2023

Generación de corresponsabilidad, conductas y acciones ciudadanas compatibles con la cultura de conservación del ambiente y los recursos naturales.

Planificación, manejo y uso sostenible de los recursos y valores naturales y culturales.

Fortalecimiento institucional para la administración y conservación de los recursos naturales.

1. Educación Ambiental.
2. Fortalecimiento del desempeño ambiental de los sectores productivos.
3. Conservación de la biodiversidad y sus servicios ecosistémicos.
4. Gestión Integral del Recurso Hídrico.
5. Gestión de la Información y el Conocimiento Ambiental.
6. Ordenamiento Ambiental Territorial.
7. Gestión del Cambio Climático para un desarrollo bajo en Carbono y Resiliente al Clima.
8. Gestión Integral de Mares, Costas y Recursos Acuáticos.
9. Fortalecimiento de la Gestión y Dirección del Sector Ambiente y Desarrollo Sostenible.

CORPAMAG

ARTICULACIÓN PAI 2020-2023

OBJETIVOS DE DESARROLLO SOSTENIBLE



CORPAMAG

AVANCE DE LOS PROGRAMAS Y PROYECTOS

PAI –2020 - 2023 / VIGENCIA 2020

CORPORACIÓN AUTÓNOMA REGIONAL DEL MAGDALENA -CORPAMAG MATRIZ DE SEGUIMIENTO ENERO – DICIEMBRE 2020 AVANCE EN LAS METAS FÍSICAS Y FINANCIERAS DEL PLAN DE ACCIÓN INSTITUCIONAL – PAI 2020-2023				
PROGRAMAS DEL PAI 2020-2023	AVANCE FISICO 2020	AVANCE FINANCIERO 2020	AVANCE FISICO 2020-2023	AVANCE FINANCIERO 2020-2023
PROGRAMA 1. EDUCACIÓN AMBIENTAL	100%	99%	21%	21%
PROGRAMA 2: FORTALECIMIENTO DEL DESEMPEÑO AMBIENTAL DE LOS SECTORES PRODUCTIVOS	94%	86%	14%	11%
PROGRAMA 3: CONSERVACIÓN DE LA BIODIVERSIDAD Y SUS SERVICIOS ECOSISTÉMICOS	84%	53%	17%	4%
PROGRAMA 4: GESTIÓN INTEGRAL DEL RECURSO HIDRICO	100%	32%	2%	4%
PROGRAMA 5: GESTIÓN DE LA INFORMACIÓN Y EL CONOCIMIENTO AMBIENTAL	88%	100%	7%	13%
PROGRAMA 6: ORDENAMIENTO AMBIENTAL TERRITORIAL	100%	57%	38%	1%
PROGRAMA 7: GESTIÓN DEL CAMBIO CLIMÁTICO PARA UN DESARROLLO BAJO EN CARBONO Y RESILIENTE AL CLIMA	100%	97%	6%	11%
PROGRAMA 8: GESTIÓN INTEGRAL DE MARES, COSTAS Y RECURSOS ACUÁTICOS	100%	0%	5%	0%
PROGRAMA 9: FORTALECIMIENTO DE LA GESTIÓN Y DIRECCIÓN DEL SECTOR AMBIENTE Y DESARROLLO SOSTENIBLE	87%	88%	21%	14%
TOTALES	95%	95%	15%	35%

AVANCE FÍSICO



AVANCE FINANCIERO



AUDIENCIA
VIRTUAL

SOSTENIBILIDAD AMBIENTAL Y PREVENCIÓN DEL RIESGO

SUBDIRECCIÓN TÉCNICA

CORPAMAG

OBRAS
VIGENCIA 2020



FORMULACIÓN DE PROYECTOS



OBRAS PARA LA RECUPERACIÓN DEL SECTOR SUROCCIDENTAL DE LA CGSM



OBRAS COMPLEMENTARIAS CAÑOS CLARÍN NUEVO Y CLARÍN VIEJO



MANTENIMIENTOS CGSM

CORPAMAG

RECUPERACIÓN DE BOSQUE DE MANGLAR



La Ciénaga Grande de Santa Marta alcanzó el valor más alto en RECUPERACIÓN de bosque de mangle registrado en los últimos años con

39.699

HECTÁREAS RECUPERADAS



Logrando en los últimos cuatro (2017-2020) un aumento de más de 6 MIL HECTÁREAS de bosque de manglar.

CORPAMAG

RECUPERACIÓN, CONSERVACIÓN Y MANTENIMIENTO DE LOS

CAÑOS DE LA CIÉNAGA GRANDE DE SANTA MARTA



CAÑO RENEGADO



CAÑO EL SALADO



CAÑO EL BURRO





TOTAL DRAGADO

524.920 m^3

CORPAMAG

OBRAS COMPLEMENTARIAS

CAÑOS CLARÍN NUEVO Y CLARÍN VIEJO



Contrato de Obra No. 500 de 2019

- Construcción de canales (caño Clarín Nuevo entre el K16+00 al K22+00)
- Retiro de material vegetal y sedimento de orillas
- Mantenimiento de Box Culvert



RECORRIDO ESTADO DEL CAÑO CLARÍN VIEJO DESPUÉS DE LA INTERVENCIÓN



ENTREGA DE OBRAS



TOTAL DRAGADO **92.237,34 m³**

OBRAS PARA LA RECUPERACIÓN

DEL SECTOR SUROCCIDENTAL DE LA CGSM

CAÑO MARTINICA

17,5 Km



CAÑO RENEGADO

11,3 Km



CAÑO HONDO

17,5 Km



TOTAL A INTERVENIR

46,3 Km

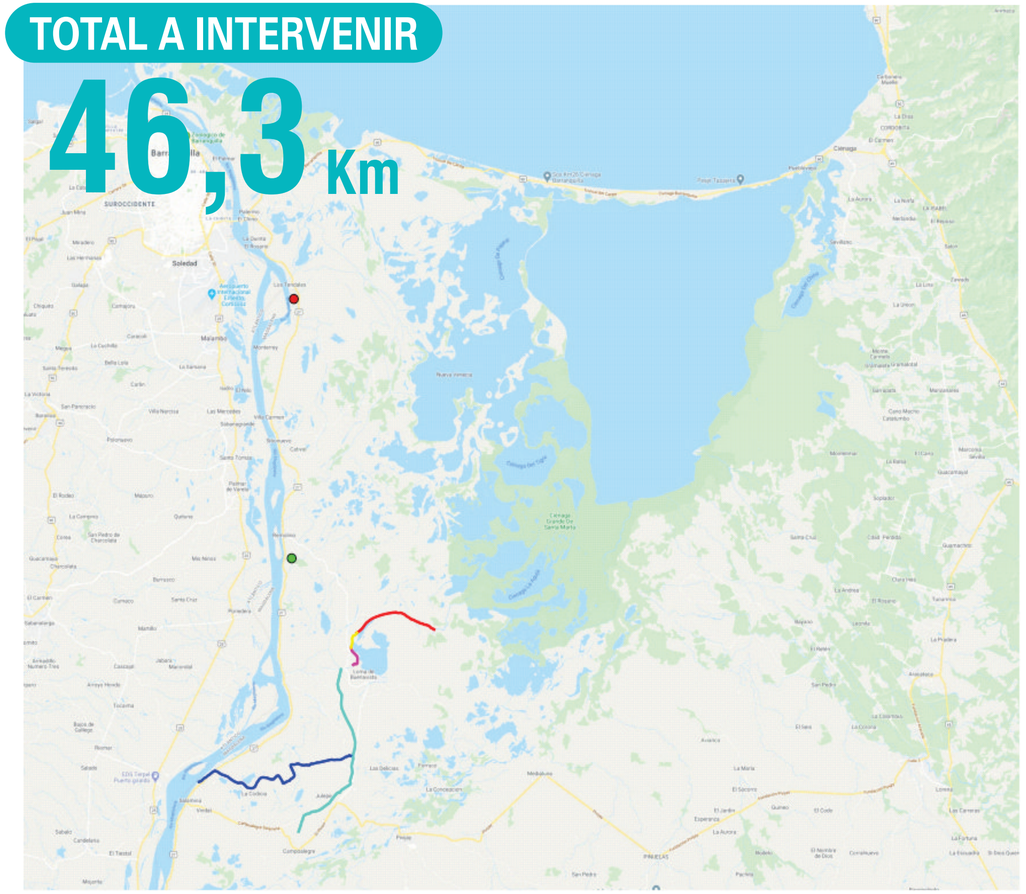



DRAGADO MECÁNICO

3,365,782 m³

DRAGADO HIDRÁULICO

438.123,15 m³

CORPAMAG

RESULTADOS

CAÑO CALETA DEL TAMBOR

ESTADO INICIAL



ESTADO ACTUAL



#AGUA DULCE - para la - ciénaga

CORPAMAG

CONVENIOS RECUPERACIÓN CUERPOS DE AGUA

CHIBOLO
QUEBRADA CHIMICUICA
CORREGIMIENTO DE LA CHINA





2.5 Km

SALAMINA
CAÑOS RONCADOR Y SALVADOR



Caño Salvador (2.1 Km)



Caño Roncador (180 m)

SAN ZENON
CAÑOS TRAPICHE Y COCHONE





2.1 Km

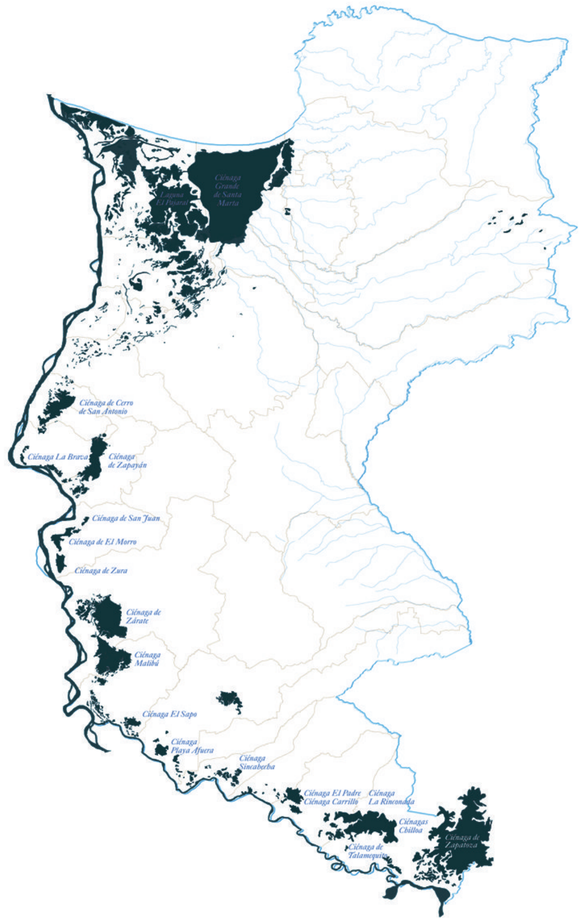

PIVIJAY CAÑO CIEGO





1.5 Km

OBRAS DE RECUPERACIÓN DE HUMEDALES Y CUERPOS DE AGUA

PARA LA MITIGACIÓN DEL RIESGO



ESTADO INICIAL PUNTO K0+940



ESTADO FINAL PUNTO K0+940

Retiro de maleza y residuos sólidos del canal construido, del estructuras de cruce y de los sedimentos existentes en el punto de descarga del canal al Río Gaira, para garantizar la funcionalidad hidráulica de las estructuras construidas.





TOTAL INTERVENIDO

2,7 KM

CORPAMAG

FORMULACIÓN DE PROYECTOS

Gestión de Riesgo

- Obras de mitigación y control de inundaciones en río Tucurinca.
- Obras de control y mitigación de inundaciones en zona de influencia del río Frío.
- Obras de control y mitigación de inundaciones en zona de influencia del río Fundación.
- Obras de mitigación y control de inundaciones vereda Nuevo Horizonte.
- Recuperación de las condiciones hídricas del caño Real del Obispo para mitigación del riesgo de inundación en el municipio de Tenerife.

Ministerio de Ambiente y Desarrollo Sostenible

- Recuperación condiciones hídricas y ambientales del Caño Zura en el Municipio de Tenerife, Departamento del Magdalena.
- Recuperación hidráulica del caño Los Micos en Pueblo Viejo.
- Recuperación de la II Etapa del caño Martinica como aporte a la recuperación de la CGSM.
- Restauración ambiental del caño Aguas Negras en Sitio Nuevo, Magdalena.

Asignaciones para la Paz

- Implementar el servicio de aseo y de alcantarillado sanitario en la comunidad Narakajmanta.
- Implementación de estrategias de protección y conservación de las fuentes hídricas que proveen el agua en la vereda Quebrada Valencia.
- Mitigación del riesgo por desabastecimiento de agua mediante la reposición y construcción del sistema de abastecimiento en el corregimiento de Perico Aguao.
- Mitigación del riesgo por desabastecimiento de agua mediante la reposición y construcción del sistema de abastecimiento en la reserva indígena Murunmuke.

Sobretasa ambiental al predial DTCH

- Construcción de obras para el control de erosión en la desembocadura del río Buritaca.
- Construcción de obras en la quebrada Japón para el control de inundaciones en diferentes sectores del distrito de Santa Marta.
- Construcción de la primera etapa del parque ambiental en el río Gaira en la ciudad de Santa Marta.
- Construcción de la primera etapa del parque ambiental y obras de recuperación hidráulica y ambiental en el río Manzanares.
- Construcción de obras para el control de inundaciones y manejo de aguas lluvias en la Avenida Tamacá en el sector del Rodadero, distrito de Santa Marta

CORPAMAG

AUDIENCIA
VIRTUAL

GESTIÓN AMBIENTAL

SUBDIRECCIÓN DE GESTIÓN AMBIENTAL

RECUPERACIÓN Y PROTECCIÓN DE ESPECIES

IMPLEMENTACIÓN DE MEDIDAS DE CONSERVACIÓN A ESPECIES AMENAZADAS

A) Línea de acción: Monitoreo e investigación.

Telemetría satelital para dos caimanes aguja (C. acutus)





Figura 28. Caimán aguja Hembra liberada en la desembocadura de Río Frio Magdalena, procedente de Magdalena y reubicada por CORALINA desde SAI, datos transmitidos durante enero de 2021.



Figura 29. Hembra marcada liberada en madrevieja de Quebrada Valencia, movimientos del individuo capturado y marcado por CORPAMAG en noviembre del 2020, datos transmitidos durante enero de 2021.



B) Línea de acción: Participación y capacitación



Figura 18. Participantes de la jornada de capacitación y socialización de los resultados del monitoreo del Caiman aguja (C. acutus) en el comando de Buritaca.

BR PETROBRAS

ProCAT
Proyecto de Conservación de Aguas y Tierras
COLOMBIA

CORPAMAG

RECUPERACIÓN Y PROTECCIÓN DE ESPECIES

MEDIDAS IMPLEMENTADAS PARA LA CONSERVACIÓN DE FELINOS AMENAZADOS Y ACCIONES DE PROMOCIÓN DE COEXISTENCIA.







Estrategia de conservación de bosques, de hábitat de **JAGUAR** y todas sus presas, e implementación de medidas de prevención de conflicto con grandes felinos en zonas rurales, promoviendo la coexistencia y el beneficio a las comunidades productoras de café en la Sierra Nevada

CORPAMAG

RECUPERACIÓN Y PROTECCIÓN DE ESPECIES

MEDIDAS DE CONTROL DE ESPECIES INVASORAS: MANEJO DEL CARACOL AFRICANO (ACHATINA FULICA)



1 ACCIONES DE CONTROL

Recolección y disposición final de

7532 CARACOLES AFRICANOS

(Calabazo - Don Diego)

2 PREVENCIÓN - DIVULGACIÓN

Sensibilización a 65 personas aproximadamente en Minca con el uso de material divulgativo.

CORPAMAG

ATENCIÓN Y VALORACIÓN DE LA FAUNA DECOMISADA CAVFS

EN EL 2020 EL CAVFS RECIBIÓ 1509 EJEMPLARES VIVOS, AUMENTANDO LOS CASOS DE MAMÍFEROS

% DE FAUNA RECIBIDA Y ATENDIDA

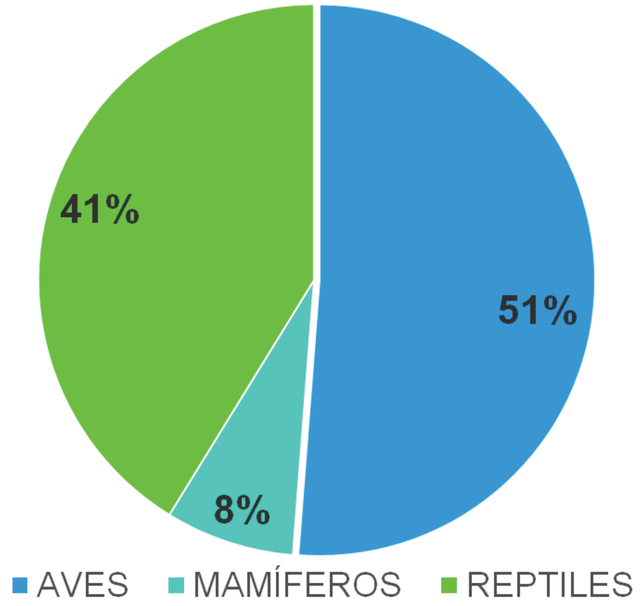

TIPO DE RECEPCIÓN	CANTIDAD
AVES	**774**
REPTILES	**621**
MAMÍFEROS	**114**
TOTAL DE ANIMALES RECIBIDOS	**1.509**
TOTAL HUEVOS DE IGUANA	**23.394**

ATENCIÓN Y VALORACIÓN DE LA FAUNA DECOMISADA CAVFS

DISPOSICIONES FINALES

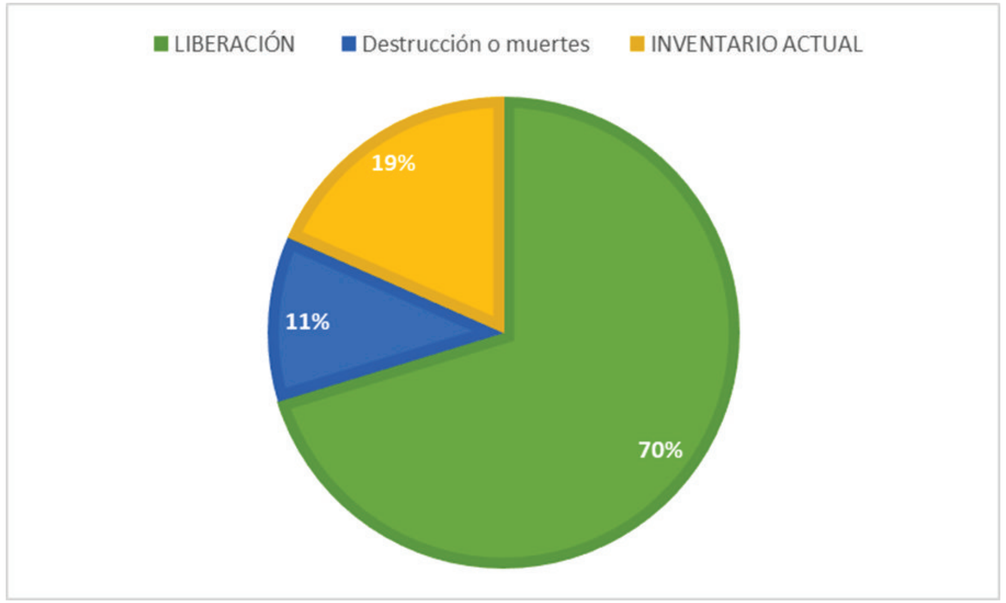



DISPOSICIONES FINALES	CANTIDAD
LIBERACIÓN	1.164
REUBICACIÓN O MANTENIMIENTO	304
DESTRUCCIÓN O MUERTES	188

FORTALECIMIENTO CAVFS Y VIVERO

Producción Vegetal Vivero CORPAMAG

En el 2020 se entregaron y sembraron **34.860 ÁRBOLES**
de especies nativas, para adelantar programas de reforestación
en el desarrollo de la Sembratón Nacional.





ÁRBOLES ENTREGADOS RESTAURACIÓN DE RONDAS HIDRICAS

MUNICIPIO	ESPECIES	CANTIDAD
Aracataca	Cañaguate, mango, guanábana, jobo, campano, guayacán, maíz tostado.	5200
Ariguani	Cedro, Caoba, Roble	200
Ciénaga	Mango, cedro, roble, guanábana, cañaguate, campano, guayacán, limón, caoba	11630
Fundación	Cedro, Caoba, Roble	3000
Pivijay	Guayacán, nogal, ceiba	6540
Plato	Cedro, Caoba, Roble	170
Puebloviejo	Cedro, Caoba, Roble	200
Remolino	Ceiba, nogal, caoba, guayacán	50
Salamina	Cedro, Caoba, Roble	50
Santa Ana	Cedro, Caoba, Roble	230
Santa Barbara de Pinto	Cedro, Caoba, Roble	200
Distrito de Santa Marta	Cedro, caoba, bambú, cañaguate, roble, guayacan, campano	6640
Tenerife	Ceiba amarilla, cañaguate	650
Zona Bananera	Cedro, Caoba, Roble	100
TOTAL DE ÁRBOLES ENTREGADOS		**34860**



CENTRO DE ATENCIÓN, VALORACIÓN Y REHABILITACIÓN (CAVR) MARINO CON EL ACUARIO Y MUSEO DEL MAR

Durante el año 2020 el CAVR-Marino atendió a **387 EJEMPLARES VIVOS,** con la participación de los pescadores.

ESPECIES ATENTIDAS EN EL CAV-R MARINO		
Nombre Común	**Especie**	**Cantidad por sp.**
Tortuga carey	*Eretmochelys imbricata*	54
Caguama	*Caretta caretta*	309
Tortuga verde	*Chelonia mydas*	19
Tiburón Nodriza	*Ginglymostoma cirratum*	5
	TOTAL	387



AUTORIDAD AMBIENTAL Y ADMINISTRACIÓN DE LOS RECURSOS NATURALES

ACTIVIDADES	UNIDAD DE MEDIDA DE LA ACTIVIDAD	METAS FISICAS	% AVANCE META
2.4.2 Gestión de trámites ambientales	Tiempo promedio de trámite para la resolución de autorizaciones ambientales otorgadas por la corporación	100%	100%
2.4.3 Seguimiento a autorizaciones ambientales	Porcentaje de autorizaciones ambientales con seguimiento	100%	69%
2.4.4 Seguimiento a los PSMV	Porcentaje de PSMV con seguimiento	100%	100%
2.4.5 Seguimiento a los PUEAA	Porcentaje de PUEAA con seguimiento	100%	59%
2.4.6 Seguimiento a los PGIRS	Porcentaje de PGIRS con seguimiento	100%	100%

ACCIONES MISIONALES DESARROLLADAS

CAPACITACIONES PARA EL MANEJO Y LA CONSERVACIÓN DE FAUNA SILVESTRE CON PROTOCOLOS DE BIOSEGURIDAD POR COVID 19

5 **Capacitaciones sobre manejo de fauna dirigida a miembros de la Policía Departamental y Policía Metropolitana**

TEMAS: Tráfico ilegal de fauna enfatizado en especies silvestres más comercializadas, legislación, articulación con las autoridades ambientales y fiscalía, correctos procedimientos manejo de las especies recuperadas durante el proceso de incautación; manipulación de animales y transporte en las actividades de control.



OPERATIVOS DE CONTROL

CORPAMAG en articulación de la Policía Nacional, Policía Ambiental y Ecológica del Departamento DEMAG y el Grupo de Carabineros y Guías Caninos MESAN, realizó durante el año 2020 un total de 8 OPERATIVOS DE CONTROL y prevención al tráfico ilegal de fauna y flora. De los operativos realizados, seis (6) se hicieron con detección y revisión vehicular (122 vehículos) y dos (2) operativos direccionados a la sensibilización a las comunidades para un total de 515 personas.

REGULACIÓN DEL USO Y MANEJO DEL RECURSO HÍDRICO

A través de la Coordinación de Gestión de Tasas, en la vigencia 2020 se realizaron las siguientes actividades:

ACTIVIDADES	UNIDAD DE MEDIDA DE LA ACTIVIDAD	METAS FISICAS	% AVANCE META
4.2.1 Control y seguimiento de aguas superficiales y vertimientos en las 14 cuencas con objetivos de calidad	Corrientes Monitoreadas anualmente	14	100%

Laboratorio acreditado por el IDEAM, para toma de muestras y análisis físico-químico y microbiológico de aguas residuales y superficiales. Con los siguientes resultados:

METAS	TAREAS	AVANCE %
1. Caracterizaciones usuarios del programa de tasa retributiva generadores de vertimientos de aguas residuales domésticas y no domésticas.	Realizar monitoreo de vertimientos- toma de muestras compuestas por 4 horas de Aguas Residuales Domésticas-ARD y Aguas Residuales no Domésticas-ARnD, y análisis de laboratorio en 41 puntos de muestreos, cada uno con 7 parámetros así: Temperatura, DBO5, SST, Coliformes Fecales, PH, *Escherichia coli* y caudal, y para dos (2) usuarios de Aguas Residuales Domesticas-ARD desarrollar muestreo compuesto de 8 horas que incluyan los siguientes parámetros (DQO, DBO_5, SST, SSED, Cianuro Total, Cadmio, Cinc, Cobre, Cromo, mercurio, Níquel, plomo, Coliformes Fecales, PH, *Escherichia coli* y caudal,).	70%
2. Caracterizaciones de las corrientes menores priorizadas para el establecimiento de objetivos de calidad.	Realizar monitoreo de calidad del recurso hídrico- toma de muestras integradas de aguas superficiales y análisis de laboratorio en las 30 estaciones de monitoreo definidos en las siguientes corrientes hídricas superficiales lentica y loticas: ciénaga sevillano, Ciénaga Pijiño, Arroyo Santa Bárbara de Pinto, Caño Plato y caño Schiller. Cada uno con los siguientes parámetros así: Temperatura, PH, Oxígeno Disuelto, y % de Saturación, Sólidos Suspendidos Totales, DQO, DBO5, Nitratos, Nitritos, Amonio, Fosfatos, Hidrocarburos, Grasas y Aceites, Coliformes Termotolerantes, Coliformes Totales y Salinidad.	70%
3. Caracterizaciones de las corrientes hídricas que cuentan con objetivos de calidad en el Departamento del Magdalena.	Realizar monitoreo de calidad del recurso hídrico- toma de muestras integradas de aguas superficiales y análisis de laboratorio en los 41 tramos de monitoreo definidos a través de Resolución 1965 de 2018. Los puntos de muestreos se encuentran ubicados en las catorce (14) cuencas que cuentan con objetivos de calidad en la jurisdicción de Corpamag, cada uno con 10 parámetros así: Temperatura, DBO5, SST, DQO, Oxígeno Disuelto, Coliformes Fecales, PH, grasas y aceites, *Escherichia Coli* y caudal.	70%

ALIANZAS ESTRATÉGICAS PARA LA GESTIÓN AMBIENTAL



ALIANZA INVEMAR Y CORPAMAG

1. Socialización de resultados del Convenio 181 de 2019 con 57 asistentes de 19 entidades:

- Resultados del ICAMPFF de 27 estaciones monitoreadas, desde el sector de Buritaca hasta Boca de la Barra durante el 2019.

-Presentación de resultados sobre calidad de agua en 4 sectores priorizados.

- Atención a 5 contingencias ambientales en zona marina costera.

2. En el 2020 se celebró el Convenio 451 de 2020 para desarrollar monitoreos durante el 2021.

ALIANZA CORPAMAG Y ESTACIÓN DE GUARDACOSTAS

Apoyo logístico para el control y vigilancia de los recursos naturales renovables en el área marino costera mediante patrullajes realizados por Guardacostas recibiendo reportes mensuales al respecto.

Atención conjunta a 1 contingencia ambiental en zona marino costera.

AUDIENCIA
VIRTUAL

PLANIFICACIÓN ESTRATÉGICA CORPORATIVA Y AMBIENTAL

OFICINA DE PLANEACIÓN

IMPLEMENTACIÓN DE ESTRATEGIAS PARA LA SOSTENIBILIDAD

AMBIENTAL DE LA CGSM

APOYAR EN EL FORTALECIMIENTO DE LA CAPACIDAD PRODUCTIVA DE LAS ASOCIACIONES DE PESCADORES Y AGRICULTORES EN LA CGSM



1

Apoyo a **APOPESCA**, en la formulación del Proyecto “Recuperación de la capacidad productiva de las asociaciones ecológicas de pescadores y agricultores de la Ciénaga Grande de Santa Marta-CGSM”

63 ORGANIZACIONES BENEFICIADAS

- CIÉNAGA
- PUEBLO VIEJO
- REMOLINO
- SALAMINA
- SITIO NUEVO
- EL PIÑÓN
- PIVIJAY

CORPAMAG

IMPLEMENTACIÓN DE ESTRATEGIAS PARA LA SOSTENIBILIDAD

AMBIENTAL DE LA CGSM

APOYAR EN EL FORTALECIMIENTO DE LA CAPACIDAD PRODUCTIVA DE LAS ASOCIACIONES DE PESCADORES Y AGRICULTORES EN LA CGSM



2

Apoyo a **APOPESCA,** en “Fortalecimiento y consolidación de las organizaciones de pescadores artesanales y ambientalistas de primer grado y pequeños agricultores”

CORPAMAG

IMPLEMENTACIÓN DE ESTRATEGIAS PARA LA SOSTENIBILIDAD

AMBIENTAL DE LA CGSM

PROYECTOS PRODUCTIVOS SOSTENIBLES

1

Presentación al Fondo de Contrapartidas de la Agencia Presidencial de Cooperación, APC Colombia, para optar a financiación, el proyecto: *"Reactivación económica sostenible como respuesta a la crisis COVID -19, con base en innovación, contrapartida Unión Europea".*

Implementación de Programas orientadas a la puesta en marcha de Negocios Verdes basado en innovación ciencia y tecnología para beneficiar a la población vulnerable en las zona priorizadas.



CONSERVACIÓN DE LA BIODIVERSIDAD Y SUS SERVICIOS ECOSISTÉMICOS

Áreas Protegidas y otras Estrategias Complementarias para la Conservación

IMPLEMENTACIÓN DE ACCIONES PRIORIZADAS EN EL MARCO DEL SISTEMA DE ÁREAS PROTEGIDAS

- Participación Comité Técnico del SIRAP Caribe.
- Se brinda apoyo y asesoría al municipio de San Sebastián de Buenavista para iniciar un proceso de identificación y declaración de estrategias complementarias para la conservación.

ESTRATEGIAS COMPLEMENTARIAS PARA LA CONSERVACIÓN

- Revisión de la propuesta del Plan de Manejo del sitio Ramsar Sistema Delta Estuarino río Magdalena Ciénaga Grande de Santa Marta.

FORMULAR EL PLAN DE MANEJO DEL ÁREA PROTEGIDA DISTRITO REGIONAL DE MANEJO INTEGRADO COMPLEJO CENAGOSO ZAPATOSA

- Acciones de planificación en torno, al proceso de formulación del Plan de Manejo del Distrito Regional de Manejo Integrado Complejo Cenagoso Zapatosa.

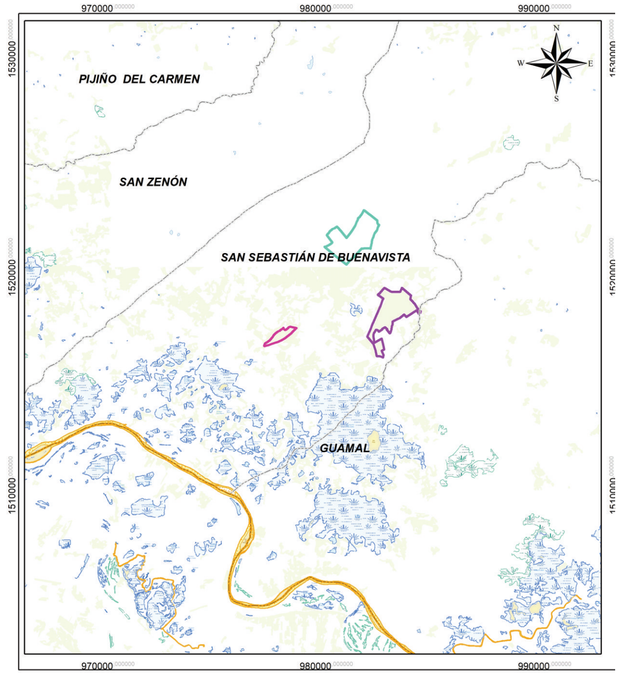

PLANIFICACIÓN Y MANEJO DEL RECURSO HÍDRICO

POMCA Directos Bajo Magdalena entre Plato y El Banco Resolución N°0108 del 18 de marzo de 2019, en Comisión Conjunta CORPOCESAR, CORPAMAG y CSB

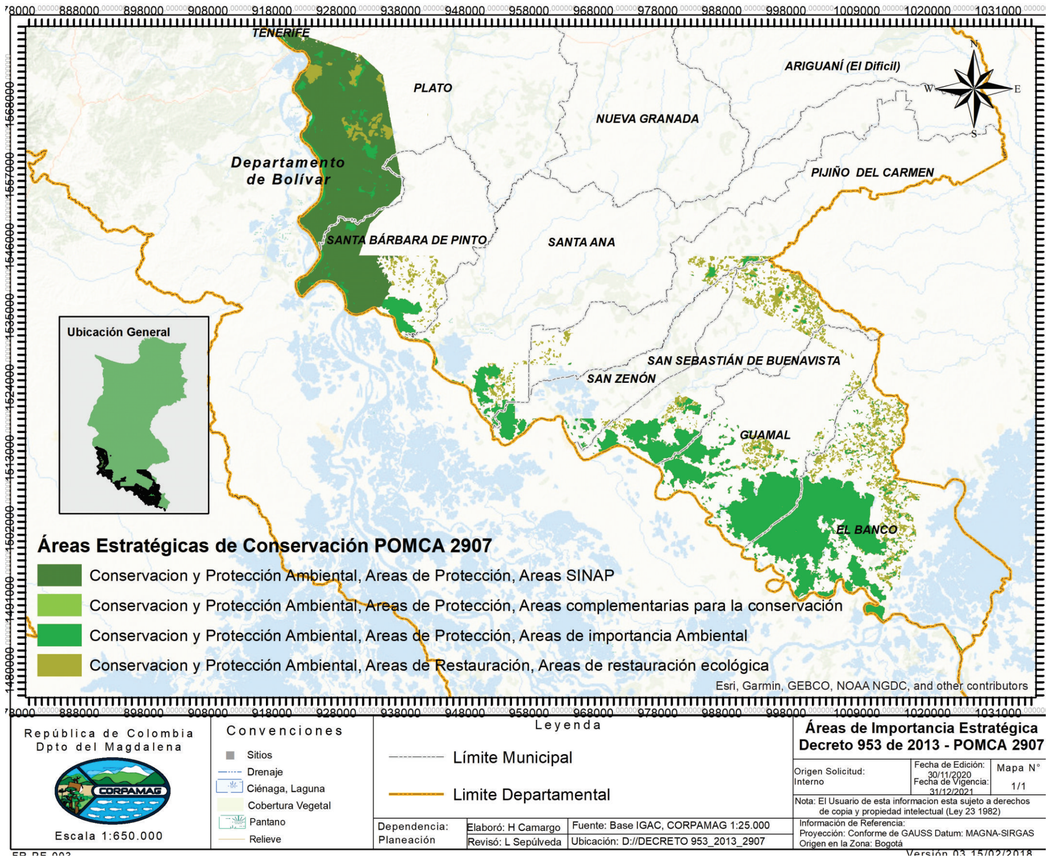

- Identificación y establecimiento de las Áreas de Importancia Estratégica para la conservación del RH según el decreto 953 de 2013.
- Monitoreo y seguimiento a las concesiones y permisos otorgados.
- Apoyo, asesoría en la formulación, concertación y seguimiento de los PSMV adoptados.
- Documento análisis de Riesgos asociados al cambio climático en el Magdalena.
- Avance Geovisor el cual actualizará SIA y definirá los parámetros y reglas cartográficas.

PLANIFICACIÓN Y MANEJO DEL RECURSO HÍDRICO

POMCA del Río Bajo Cesar - Ciénaga Zapatosa Resolución 0002 del 25 de junio de 2018 Comisión Conjunta CORPOCESAR y CORPAMAG.

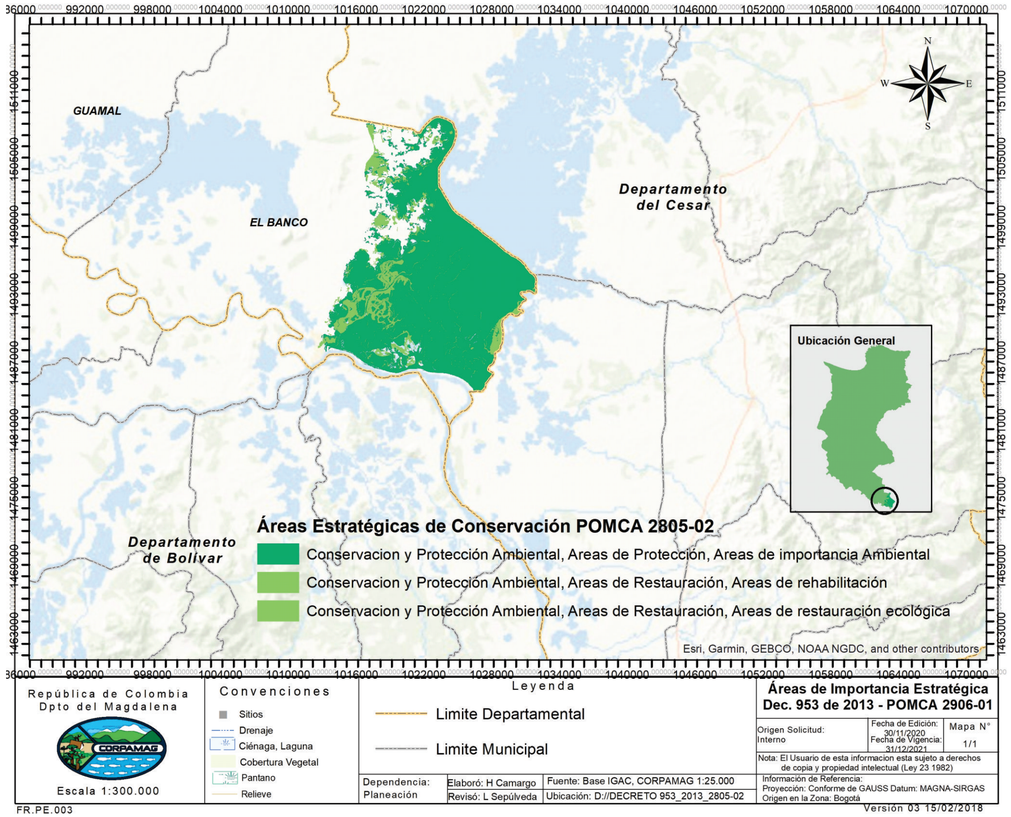

- Monitoreo y seguimiento a las concesiones y permisos otorgados.
- Apoyo, asesoría en la formulación, concertación y seguimiento de los PSMV adoptados.
- Identificación y establecimiento de las Áreas de Importancia Estratégica para la conservación del RH según el decreto 953 de 2013.
- Documento análisis de Riesgos asociados al cambio climático en el Magdalena.
- Avance Geovisor el cual actualizará SIA y definirá los parámetros y reglas cartográficas.

PLANIFICACIÓN Y MANEJO DEL RECURSO HÍDRICO

POMCA del Complejo de Humedales Ciénaga Grande de Santa Marta
Resolución N°0689 del 11 de marzo de 2019.

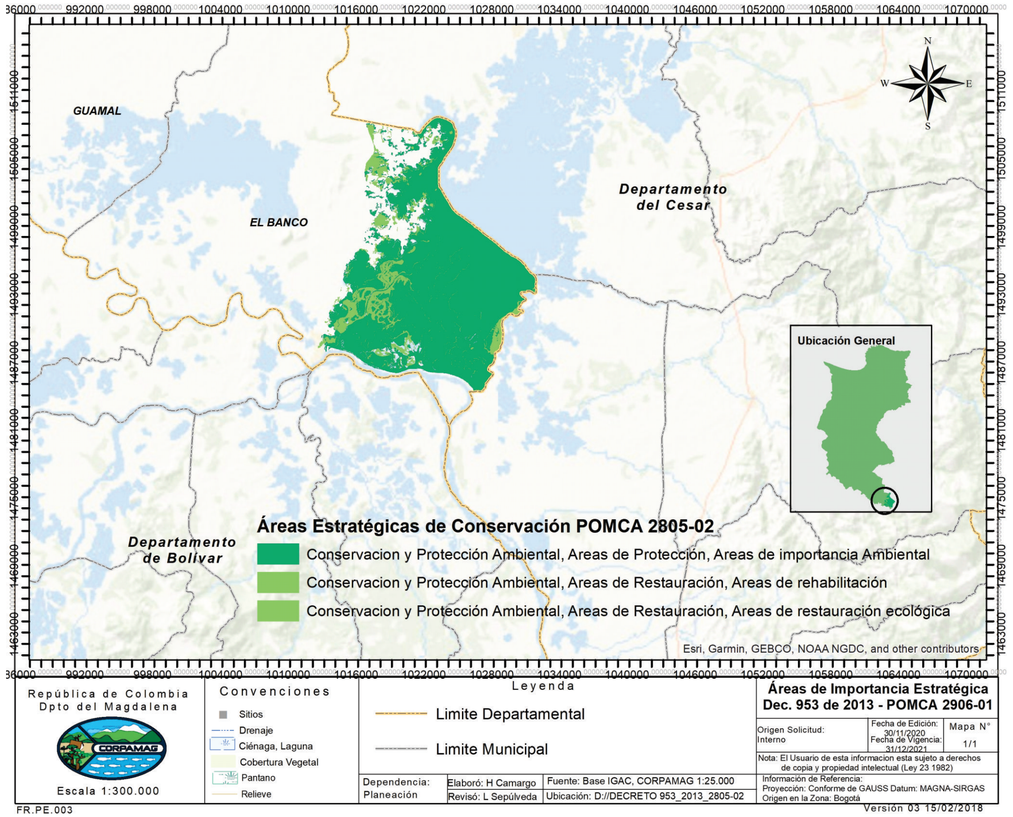

- Identificación y establecimiento de las Áreas de Importancia Estratégica para la conservación del RH según el decreto 953 de 2013.
- Avance Geovisor el cual actualizará SIA y definirá los parámetros y reglas cartográficas.
- Determinación de factores que causan erosión costera – Convenio con KFW.
- Documento análisis de Riesgos asociados al cambio climático en el Magdalena.

PLANIFICACIÓN Y MANEJO DEL RECURSO HÍDRICO

POMCA del río Piedras, Manzanares y otros directos al Caribe
Resolución N° 0690 del 11 de marzo de 2019.

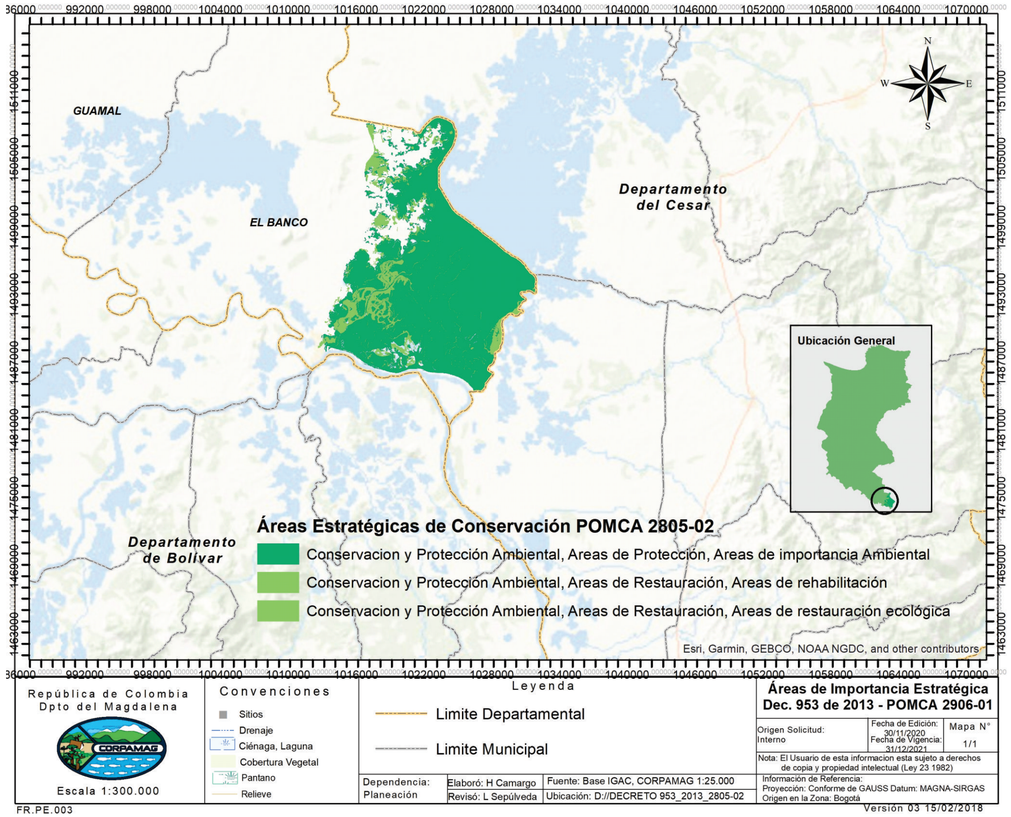

- Identificación y establecimiento de las Áreas de Importancia Estratégica para la conservación del RH según el decreto 953 de 2013.
- Avance Geovisor el cual actualizará SIA y definirá los parámetros y reglas cartográficas.
- Monitoreo de 2 estaciones establecidas mediante convenio REDCAM.

PLANIFICACIÓN Y MANEJO DEL RECURSO HÍDRICO

EL PLAN DE ORDENAMIENTO DEL RECURSO HÍDRICO - CUENCA RÍO MANZANARES.

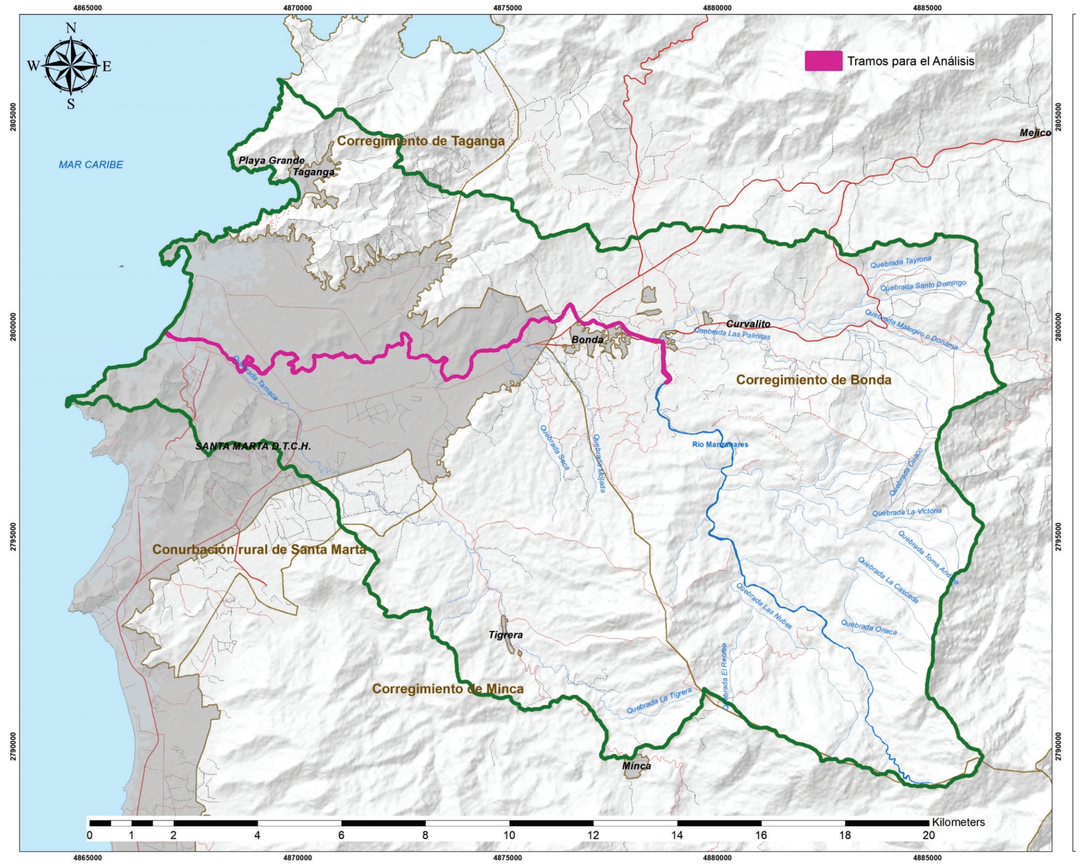

En consideración al alto crecimiento demográfico, el desarrollo turístico, la demanda de bienes y servicios, la alta presión sobre el recurso hídrico, la sobreexplotación de recursos naturales, el aumento de la contaminación de aguas, suelos, acuíferos y fuentes hídricas se formuló el Plan de Ordenamiento del Recurso Hídrico (PORH) de la Cuenca del Río Manzanares.

PLANIFICACIÓN Y MANEJO DEL RECURSO HÍDRICO

Planes de Ordenación y Manejo Integrado de Unidades Ambientales Costeras POMIUAC.

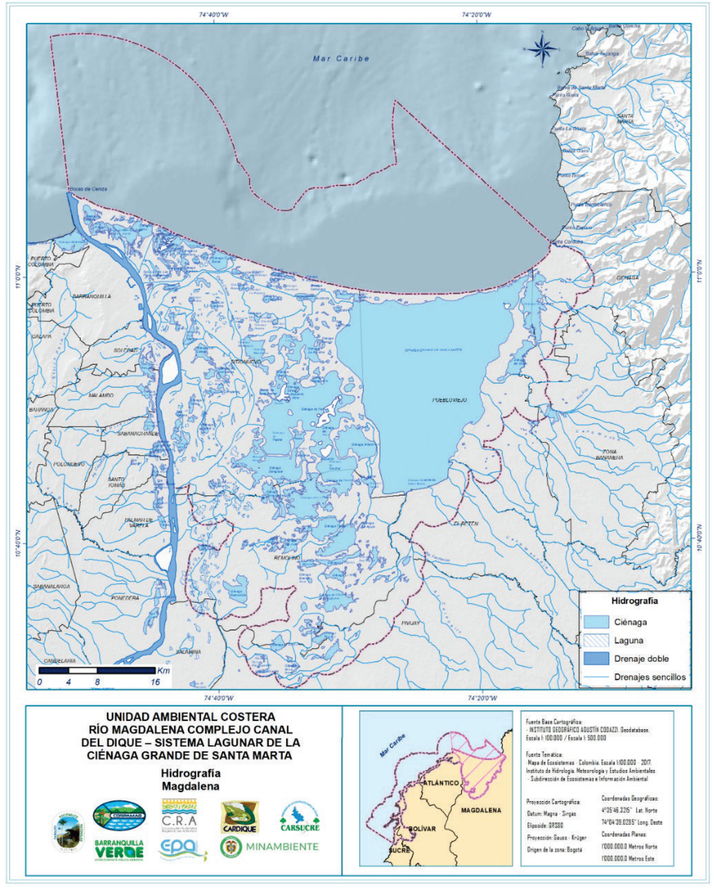

- Implementar acciones en los Planes de Ordenación y Manejo Integrado de Unidades Ambientales Costeras – **POMIUAC:**

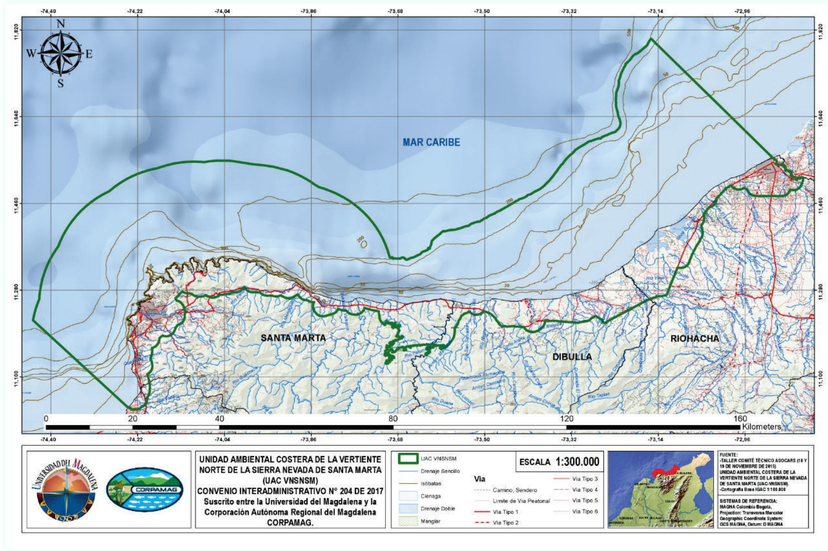

- Plan de Ordenación y Manejo de la UAC Vertiente Norte de la Sierra Nevada de Santa Marta.

- Plan de Ordenación y Manejo de la UAC Río Magdalena - Complejo Canal del Dique - Sistema Lagunar de la Ciénaga Grande de Santa Marta.

ORDENAMIENTO AMBIENTAL TERRITORIAL

Estudio para el Acotamiento de Rondas Hídricas en cuerpos de agua priorizados.

Documento “ACOTAMIENTO DE LA RONDA HÍDRICA DEL CAÑO ZAPAYÁN EN EL HUMEDAL DE LA CIÉNAGA DE ZAPAYÁN, MAGDALENA” **que contiene el desarrollo de la Fase 0:**

Acciones Previas, siguiendo las directrices contenidas en la Guía Técnica y que comprende actividades como la (i) Priorización, (ii) Recopilación de Información Secundaria y (iii) Alistamiento Institucional.

ORDENAMIENTO AMBIENTAL TERRITORIAL

Adopción de las Determinantes Ambientales para su incorporación en los instrumentos de Planeación y Ordenamiento Territorial.

Adopción de las Determinantes Ambientales del Departamento del Magdalena mediante la Resolución 2791 del 7 de diciembre de 2020.



“Por la cual se acogen las Determinantes Ambientales para su incorporación en los Planes de Ordenamiento Territorial de los Municipios y Distritos en Jurisdicción de la Corporación Autónoma Regional del Magdalena – CORPAMAG”.

ORDENAMIENTO AMBIENTAL TERRITORIAL

TRANSFERIR CONOCIMIENTO A LOS ENTES TERRITORIALES SOBRE GESTIÓN AMBIENTAL, GESTIÓN DEL RIESGO Y CAMBIO CLIMÁTICO.

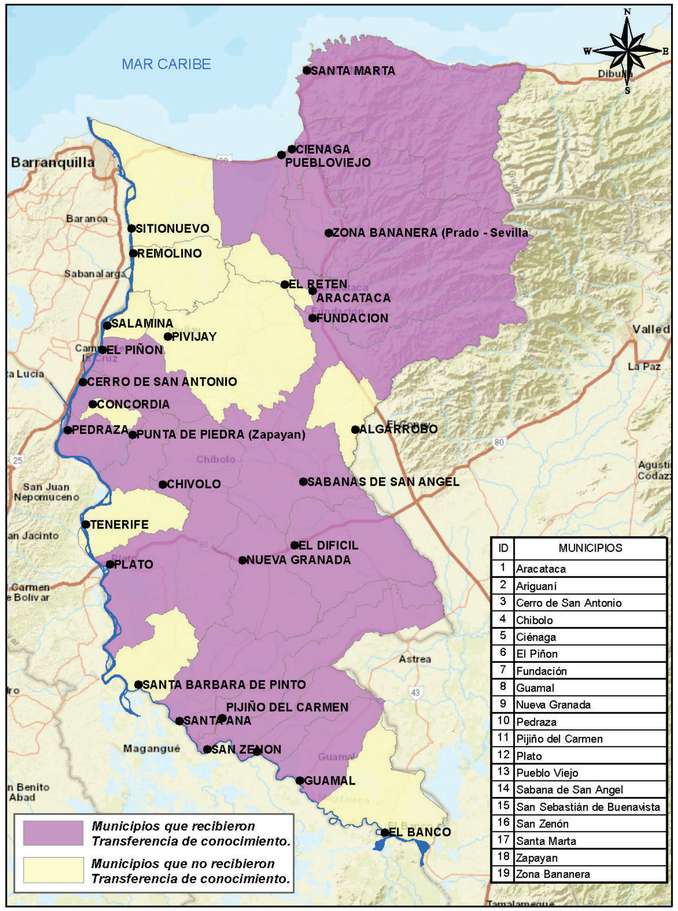

Desarrollo de Webinar **"PLANIFICACIÓN Y GESTIÓN AMBIENTAL MUNICIPAL, INSUMOS PARA LA TOMA DE DECISIONES AMBIENTALES"** con el propósito de realizar transferencia de conocimiento sobre temáticas de gestión ambiental, gestión del riesgo y cambio climático y aclaración de dudas frente a la temática trabajada por los participantes de los diferentes entes territoriales.

63%

DE LOS MUNICIPIOS DEL DEPARTAMENTO RECIBIERON TRANSFERENCIA DE CONOCIMIENTO.

IMPLEMENTAR ACCIONES EN TORNO A LA ESTRATEGIA DE CORRESPONSABILIDAD Y LINEAMIENTOS PARA LA PREVENCIÓN DE INCENDIOS FORESTALES

Socialización, en torno a la estrategia de corresponsabilidad y lineamientos para la prevención de incendios forestales.

Socialización Resolución 5839 de 2019 - Temporada Seca 2020

MUNICIPIOS	COMUNIDADES Y/O ENTIDAD
SANTA MARTA D.T.C.H	Vereda Don Diego
	Corregimiento de Guachaca.
	Vereda Tigrera.
	Concejo de gestión del Riesgo de Santa Marta
CIENAGA	Corregimiento de cordobita.
	Vereda La Isabela.
	Vereda EL Mico.
	Vereda La mojana.
	Vereda Cerro azul Oasis.
ZONA BANANERA	Vereda salón
	Vereda La Bodega.
ARACATACA	Vereda el torito. Se realizó en el BITER.
	Vereda Agua Bendita.
	Concejo de gestión del Riesgo de Aracataca.
EL RETEN	Concejo de gestión del riesgo del RETÉN
	Vereda El Bongo
FUNDACION	Vereda Vega Grande.
	Vereda traganique.
	Vereda La cristalina.
	Vereda EL Cabrero
	Concejo de gestión del Riesgo de Fundación

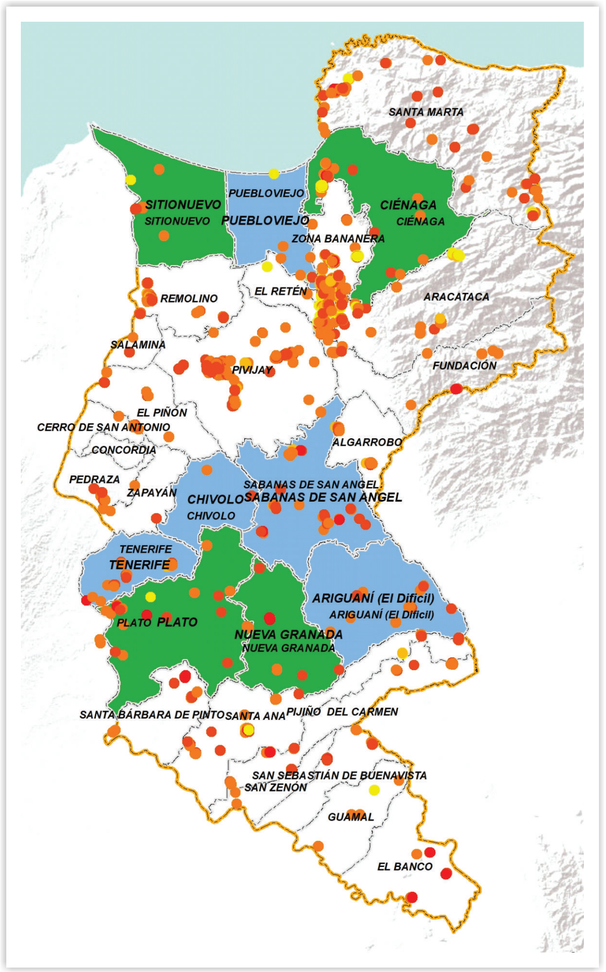



IMPLEMENTAR ACCIONES EN TORNO A LA ESTRATEGIA DE CORRESPONSABILIDAD Y LINEAMIENTOS

PARA LA PREVENCIÓN DE INCENDIOS FORESTALES

Durante la vigencia de 2020, la Corporación suscribió las siguientes alianzas:

Alianzas CORPAMAG - Cuerpo de Bomberos del Magdalena		
Municipio	**Cuerpo de Bomberos**	**Objeto**
Plato	Cuerpo de Bomberos Oficiales del Municipio de Plato	Implementación de acciones en torno a la estrategia de corresponsabilidad y lineamientos para la prevención de IF en el marco de la ley 1523 de 2012 en el municipio de plato.
Nueva Granada	Cuerpo de Bomberos Voluntarios de Nueva Granada	implementación de acciones en torno a la estrategia de corresponsabilidad y lineamientos para la prevención de incendios forestales en los municipios de nueva granada, ariguani, reten, remolino y Tenerife, departamento del magdalena
Sitio Nuevo	Cuerpo de Bomberos Voluntarios de Sitio nuevo	Implementación de acciones en torno a la estrategia de corresponsabilidad y lineamientos para la prevención de IF en el marco de la ley 1523 de 2012 en el municipio de sitio nuevo.
Ciénaga	Cuerpo de Bomberos Voluntarios de Ciénaga	Implementación de acciones en torno a la estrategia de corresponsabilidad y lineamientos para la prevención de IF en el marco de la ley 1523 de 2012 corregimiento de palmor de la sierra; del cual hacen parte las veredas: macoita, makencal, nueva américa, pausedonia alto, pausedonia bajo, la paz palestina, san Fernando, tucurinca, uranio alto, uranio bajo, uranio tres, el vergel, el ponzon, aguas vivas, cuatro caminos, california, buena vista, y cherua del municipio de ciénaga.



GESTIÓN DE LA INFORMACIÓN Y EL CONOCIMIENTO AMBIENTAL

FORTALECIMIENTO DEL SISTEMA DE INFORMACIÓN AMBIENTAL REGIONAL (SIAR).

Convenio Interadministrativo **No. 203/2017 CORPAMAG-CORPOCALDAS** Transferencia Tecnológica y de Conocimiento en Materia de Sistemas de Información.

CONTRATO NO. 196/2019. Implementación, parametrización, migración de datos y puesta en marcha del sistema de información GEOAMBIENTAL.

CONTRATO N° 315 DE 2020: Implementación, parametrización, migración de datos, puesta en marcha y soporte de módulos para Gestión del Recurso Hídrico y Geovisor del Sistema de Información **GEOAMBIENTAL**

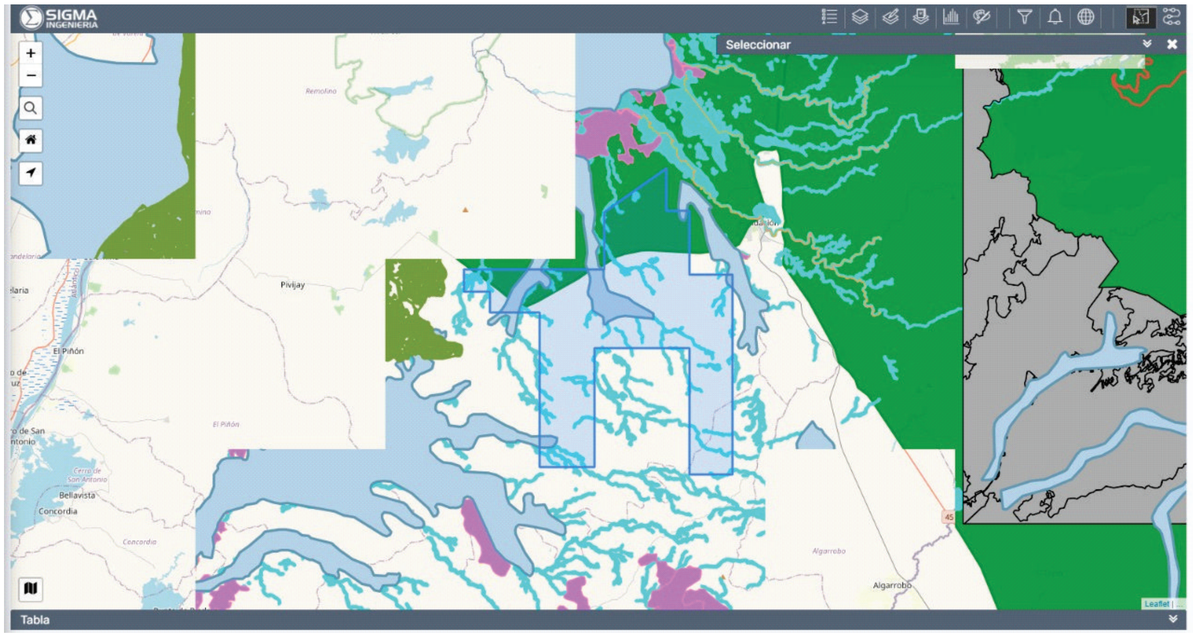

Se contempló la implementación del Módulo de Certificado, el cual permitirá la gestión de las salidas de información del Sistema Geoambiental, de forma organizada, ágil y rápida, con base en la información geográfica de zonas de importancia ambiental y áreas que tienen definidas su respectiva zonificación ambiental.

FORTALECIMIENTO DEL PROGRAMA REGIONAL DE NEGOCIOS VERDES



Verificación de **12 NUEVOS NEGOCIOS VERDES** de los cuales 11 cumplieron con más del 51% de los criterios de los NV. Para un total de negocios verdes en la vigencia 2020 de **51.**

Fortalecimiento de la ventanilla de Negocios Verdes.

Consolidación de **37 aliados al PRNV,** de los cuales se cuentan con 17 entes territoriales .

Fortalecimiento de las capacidades técnicas de **APICFLOR, CRIA PEZ, ASODESBAN, PANELALIKIDA, NUTRIORGANICOS, WADI COLOMBIA, RED ECOLSIERRA, TAIRONAKA)** con el apoyo de la Universidad Sergio Arboleda .

Fortalecimiento permanente de las capacidades empresariales de 41 Negocios Verdes a través de capacitaciones virtuales.

Implementación del plan de marketing para el programa.



CORPAMAG

AUDIENCIA
VIRTUAL

GESTIÓN INTEGRAL DE LA CALIDAD DEL AIRE

OFICINA DE LABORATORIO AMBIENTAL

GESTIÓN INTEGRAL DE LA CALIDAD DEL AIRE

SISTEMA DE VIGILANCIA DE LA CALIDAD DEL AIRE

1

Toma de muestras, análisis de laboratorio y reporte de resultados de calidad del aire de conformidad con el Protocolo para el Monitoreo y Seguimiento de la calidad del aire. **EN PROCESO DE ACREDITACIÓN DEL LABORATORIO AMBIENTAL ANTE EL IDEAM BAJO LA NORMA INTERNACIONAL NTC-ISO/IEC 17025:2017 (90% DE AVANCE).**



Desarrollo de Mesa Regional de Calidad del Aire liderada por Minambiente

2

Comité Territorial de Salud Ambiental – COTSA, liderado por la Secretaría Departamental de Salud Comité Intersectorial de la Red Departamental de Laboratorios. Y Comité Intersectorial de la Red Departamental de Laboratorios.

Información actualizada para consulta:

- www.corpamag.gov.co
- Página del Subsistema Nacional de Información Calidad del Aire– SISAIRE www.sisaire.gov.co de Minambiente
- Portal de datos abiertos del Estado www.datos.gov.co.

GESTIÓN INTEGRAL DE LA CALIDAD DEL AIRE

3 FORMULACIÓN Y EJECUCIÓN DE PROYECTOS PARA EL FORTALECIMIENTO DEL SISTEMA DE VIGILANCIA DE LA CALIDAD DEL AIRE.

Finalización del Proyecto de Cooperación Internacional de la Agencia Presidencial de Cooperación Internacional de Colombia – APCI con la Agencia de Cooperación Internacional de Corea del Sur – KOICA donde se recibieron:



- 2 estaciones fijas y una estación móvil con equipos automáticos para el monitoreo de la calidad del aire en tiempo real.
- 3 estaciones meteorológicas.
- Consumibles para operación.
- Capacitación técnica.

KOICA adicionó recursos para el fortalecimiento de los sistemas de información. SE RECIBIERON EQUIPOS, RESPUESTOS Y CAPACITACIONES.

Proyecto formulado para la automatización del Sistema de Vigilancia de la Calidad del Aire de Corpamag y con autonomía Eléctrica, para ser financiado por el Fondo Nacional Ambiental - **FONAM.**

GESTIÓN INTEGRAL DE LA CALIDAD DEL AIRE

VIABILIDAD TÉCNICA Y FINANCIERA MADS

Proyecto "Fortalecimiento de la Información de la Calidad del Aire en el Area de Influencia de las Actividades de Manejo de Carbón y Explotación Minera en el Magdalena".

FORTALECIMIENTO DEL SVCA

Instalación y operación de cinco (5) estaciones automáticas.



PROYECTO PILOTO PARA EL CORREDOR PORTUARIO CIÉNAGA - SANTA MARTA

Diseño de Sistemas de Vigilancia de Calidad del Aire Industriales (SVCAI) a partir del (SVCA) de las Autoridades Ambientales. ANLA – CORPAMAG (Finalizado).

LABORATORIO AGUAS

90% de avance en la formulación del proyecto.

GESTIÓN INTEGRAL DE LA CALIDAD DEL AIRE

4 EVALUACIÓN, SEGUIMIENTO Y CONTROL AL RECURSO NATURAL AIRE

Evaluación, seguimiento y control a empresas que requieran o les ha sido otorgado un Permiso de Emisiones Atmosféricas o una Licencia Ambiental.



- Acompañamiento a ANLA en seguimientos en el territorio.
- Visitas de seguimiento y control al sector regulado.
- Evaluación de ICA, informes previos, informes de monitoreo de emisiones atmosféricas, informes de monitoreo de emisión de ruido y ruido ambiental.
- Capacitaciones sobre Calidad del Aire.
- Solicitudes de información.

GESTIÓN INTEGRAL DE LA CALIDAD DEL AIRE

5

CUMPLIMIENTO DE LA SENTENCIA T606 DEL 15 DE DICIEMBRE DE 2015.



PLAN MAESTRO DE PROTECCIÓN Y RESTAURACIÓN DEL PARQUE NACIONAL NATURAL TAYRONA

CORPAMAG

GESTIÓN DE LAS COMUNICACIONES

ACTUALIZACIÓN DEL PLAN DE COMUNICACIONES 2020-2023 Y EJECUCIÓN DEL PLAN DE MEDIOS

Construcción y divulgación de herramientas de comunicación que contribuyan a la difusión de la gestión.



DESARROLLO Y PUESTA EN MARCHA DE ESTRATEGIAS DE PROMOCIÓN PARA LA DIFUSIÓN DE MENSAJES DE CONSERVACIÓN Y PROTECCIÓN AMBIENTAL





SE DESTACA LA CAMPAÑA **AGUA DULCE PARA LA CIÉNAGA** PERMITIENDO A CORPAMAG GANAR EL TERCER LUGAR EN LOS **PREMIOS LATAM DIGITAL** EN LA CATEGORÍA A **MEJOR CAMPAÑA EN REDES SOCIALES.**

CORPAMAG

AUDIENCIA
VIRTUAL

EDUCACIÓN AMBIENTAL Y PARTICIPACIÓN CIUDADANA

SUBDIRECCIÓN EDUCACIÓN AMBIENTAL

CORPAMAG

IMPLEMENTACIÓN DE LA POLÍTICA DE EDUCACIÓN AMBIENTAL

FORTALECIMIENTO A LOS COMITÉS INTERINSTITUCIONALES DE EDUCACIÓN AMBIENTAL





Tres (3) CIDEA municipales fortalecidos (Aracataca, El Retén y San Sebastián de Buenavista) y **Once (11) Planes** de Educación Ambiental en los municipios de **EL BANCO, GUAMAL, SAN ZENÓN, SANTA BÁRBARA DE PINTO, SAN SEBASTIÁN, PIJIÑO DEL CARMEN, ZAPAYAN, REMOLINO, TENERIFE, ARACATACA y EL RETÉN.**

ASESORAR Y/O IMPLEMENTAR LOS PROYECTOS AMBIENTALES ESCOLARES

PRAES

DE LAS INSTITUCIONES EDUCATIVAS EN EL DEPARTAMENTO DEL MAGDALENA.



Beneficiarios Directos 9.476

Beneficiarios Indirectos 110.095

100% PRAE

CORPAMAG

PRAES EJECUTADOS

No	MUNICIPIO	NOMBRE DEL PRAE	NOMBRE DE LA IED	FUENTE DE FINANCIACIÓN	NÚMERO DE BENEFICIARIOS DIRECTOS	NÚMERO DE BENEFICIARIOS INDIRECTOS
1.	El Banco	Desarrollo de una Cultura Ambiental para Incentivar el Aprovechamiento de los Residuos Sólidos a través de un Vivero Escolar	IETD Arsenio Cáliz Amador	Recursos Corpamag	1994 estudiantes, 63 Docentes y 6 Directivos	4000 padres de familia de la comunidad educativa
2.	Santa Ana	Fortalecimiento de la Educación Ambiental a través de la Implementación de un Vivero Escolar con Especies Maderables Nativas de la Región, en la Comunidad Educativa de la IED Germania, Municipio de Santa Ana	IED Germania	Recursos Corpamag	686 estudiantes	623 personas de la comunidad educativa
3.	Aracataca	Piensa Verde y Actúa Verde" Una Estrategia Encaminada hacia la Sostenibilidad Ambiental en el Corregimiento de Buenos Aires, Aracataca - Magdalena	IETD Buenos Aires	Recursos Corpamag	2.212 estudiantes	12.238 personas de la comunidad educativa
4.	Ciénaga	Estrategias Lúdico-Pedagógicas como Herramientas para el Fortalecimiento de Valores Ambientales en la Comunidad de la Institución Educativa Enoc Mendoza Riascos del Municipio de Ciénaga	IED Enoc Mendoza Riascos	Sin Recursos	1150 estudiantes y Docentes	4600 personas de la comunidad educativa
5.	Santa Ana	Implementación de Actividades Educativo - Ambientales, a través de La Construcción de un Vivero Bioclimático de Especies Vegetales Nativas, en la IED San José, Municipio de Santa Ana Magdalena.	IETD San José	Recursos Compensación	734 estudiantes	6.300 habitantes de la comunidad educativa

PRAES EJECUTADOS

No	MUNICIPIO	NOMBRE DEL PRAE	NOMBRE DE LA IED	FUENTE DE FINANCIACIÓN	NÚMERO DE BENEFICIARIOS DIRECTOS	NÚMERO DE BENEFICIARIOS INDIRECTOS
6.	Santa Marta	Vivero Bioclimático como Instrumento de Educación Ambiental, para Reforestación, Recuperación de Flora, Fauna y Fuentes Hídricas en el Corregimiento de Taganga	IETD de Taganga	Recursos Compensación	719 estudiantes	17.158 habitantes de la comunidad educativa
7.	Zona Bananera	Fortalecimiento de la Cultura Ambiental en la Comunidad Educativa de la IED Thelma Rosa Arévalo de Varela Zona Bananera, Mediante la Implementación de un Vivero Bioclimático	IETD Thelma Rosa Arévalo - Varela	Recursos Compensación	1.200 estudiantes	4.024 habitantes de la comunidad educativa
8.	Zona Bananera	Implementación de un Vivero Bioclimático, como Instrumento de Practicas Pedagógicas y Didácticas, para la Siembra y preservación de Especies Nativas en la IED Humberto Velásquez García, del Corregimiento de Sevilla, Municipio de Zona Bananera	IED Humberto Velásquez García -Sevilla	Recursos Compensación	501 estudiantes	60941 habitantes de la comunidad educativa
9.	Pueblo viejo	Vivero Bioclimático, un Cambio Social hacia la Reforestación del Corregimiento de Isla del Rosario	Centro Educativo Departamental Rural de Niñas Isla del Rosario	Recursos Compensación	211 estudiantes	211 estudiantes de la comunidad educativa

ARTICULACIÓN INTERINSTITUCIONAL PARA FORMULACIÓN E IMPLEMENTACIÓN DE
PROYECTOS CIUDADANOS DE EDUCACIÓN AMBIENTAL

PROCEDA



100%
PROCEDAS

Beneficiarios Directos **624**

Beneficiarios Indirectos **95.124**

CORPAMAG

PROCEDAS EJECUTADOS

No	MUNICIPIO	NOMBRE DEL PROCEDA	COMUNIDAD BENEFICIADA	FUENTE DE FINANCIACIÓN	NÚMERO DE BENEFICIARIOS DIRECTOS	NÚMERO DE BENEFICIARIOS INDIRECTOS
1.	Santa Marta	Implementar Acciones Ambientales para la Conservación y Preservación de la Flora y Fauna de la Cuenca del Rio Don Diego, Sector la Lengüeta -Troncal del Caribe, en el Departamento del Magdalena	Junta de Acción Comunal de Don Diego y Altos de Don Dieguito, Prestadores Turísticos de la Rivera del Rio Don Diego	Recursos Corpamag	20 personas	5000 habitantes de la zona de influencia
2.	Santa Marta	Implementación de un Vivero Bioclimático como Instrumento de Educación Ambiental para la Reforestación y Conservación de la Flora y Fauna en el Batallón José María Córdova de Santa Marta Magdalena	Batallón José María Córdova	Recursos Compensación	550 personas	1300 habitantes de la zona de influencia
3.	Aracataca	Viveros Comunitarios de Aracataca: Educación Ambiental para la Conservación Comunitaria de Especies de Flora Nativa a Través del Desarrollo de Viveros Comunitarios, en las Veredas de Macaraquilla, Cauca, la Rivera y la Fuente, en el Municipio de Aracataca, Departamento del Magdalena	Miembros de las Juntas de Acción Comunal de Macaraquilla, Cauca, La Rivera y La Fuente	Recursos Corpamag	20 personas	40879 habitantes de la zona de influencia

PROCEDAS EJECUTADOS

No	MUNICIPIO	NOMBRE DEL PROCEDA	COMUNIDAD BENEFICIADA	FUENTE DE FINANCIACIÓN	NÚMERO DE BENEFICIARIOS DIRECTOS	NÚMERO DE BENEFICIARIOS INDIRECTOS
4.	San Sebastián de Buenavista	Educación Ambiental para la Conservación Comunitaria de Especies Silvestres Corregimiento de Los Galvis y El Coco del Municipio de San Sebastián de Buena Vista, Departamento del Magdalena	Miembros De Las Juntas De Acción Comunal Del Corregimiento De Los Galvis Y El Coco	Recursos Corpamag	9 personas	17483 habitantes de la zona de influencia
5.	Pueblo viejo	Educación Ambiental para la Generación de Sentido de Pertenencia a Través de Estrategias que Promuevan el buen uso y aprovechamiento de los Residuos Sólidos y la Conservación de los Recursos Naturales en el Municipio de Pueblo Viejo Departamento del Magdalena	Jóvenes Líderes y Voluntarios Ambientales Pertenecientes al Grupo “Mangle Mi Huella Verde” y Participantes de la Iniciativa “Plástico Precioso – Pueblo Viejo	Recursos Corpamag	25 personas	30462 habitantes de la zona de influencia

INSTALACIÓN DE VIVEROS BIOCLIMÁTICOS EN EL DESARROLLO DE PRAES Y PROCEDAS



10 VIVEROS BIOCLIMÁTICOS INSTALADOS EN EL DEPARTAMENTO DEL MAGDALENA.

- **5** Santa Marta (Taganga, Batallón Córdova, Colegio INEM y 2 en la comunidad Las Malvinas).
- **1** Ciénaga (Batallón Alta Montaña No. 6).
- **1** Pueblo Viejo (IED Isla del Rosario).
- **2** Zona Bananera (Varela-Sevilla).
- **1** Santa Ana (IED San Fernando).

CORPAMAG

FORTALECER LA EDUCACIÓN AMBIENTAL Y EL DESARROLLO SOSTENIBLE A TRAVÉS DE LAS TICS



Corpamag, mediante el uso de las plataformas virtuales Zoom, Google Meet y Cisco Webex atendió durante el año 2020 a más de

2600 usuarios

de manera remota y realizó más de 300 actividades bajo esta modalidad.

IMPLEMENTACIÓN DE ESTRATEGIAS DE PARTICIPACIÓN Y CULTURA AMBIENTAL

Diálogo de saberes con comunidades Indígenas y Afrodescendientes



DOS (2) ESTRATEGIAS E INTERCAMBIOS CULTURALES Y DIÁLOGO DE SABERES CON POBLACIÓN INDÍGENA Y CON POBLACIÓN AFRO.

Comunidades Indígenas: Atención a la juventud en el marco del plan especial salvaguardia del sistema de conocimiento ancestral de los pueblos Kogui, Wiwa, Arhuaco y Kankuamo.

Comunidades Afro: Encuentro 50 miembros del Consejo Comunitario de la Comunidad Negra Jacobo Pérez Escobar, vereda la Ribiera, Corregimiento de Macaraquilla, Territorio Colectivo de Comunidades Negras, del municipio de Aracataca Magdalena.

ESTRATEGIAS DE PARTICIPACIÓN Y CULTURA AMBIENTAL



SENSIBILIZAR Y CAPACITAR COMUNIDADES E INSTITUCIONES EN TEMÁTICAS AMBIENTALES QUE PROMUEVAN LA CULTURA AMBIENTAL

ATENCIÓN A 2457 USUARIOS en **137 ACTIVIDADES,** en **21 MUNICIPIOS** que corresponden a Conferencia/Charla; Celebración de Fechas Ambientales; Promotoría Ambiental; Emprendimiento Verde entre otros.

IDENTIFICACIÓN Y FORTALECIMIENTO A LÍDERES AMBIENTALES

84 personas capacitadas. Curso certificado por el SENA en promoción de estrategias de apropiación ambiental donde participaron 37 usuarios y curso certificado por la UNAD en Política de Educación Ambiental y Estrategias de Implementación, donde participaron 47 personas.

ESTRATEGIAS DE PARTICIPACIÓN Y CULTURA AMBIENTAL

CAMPAÑAS DE EDUCACIÓN AMBIENTAL

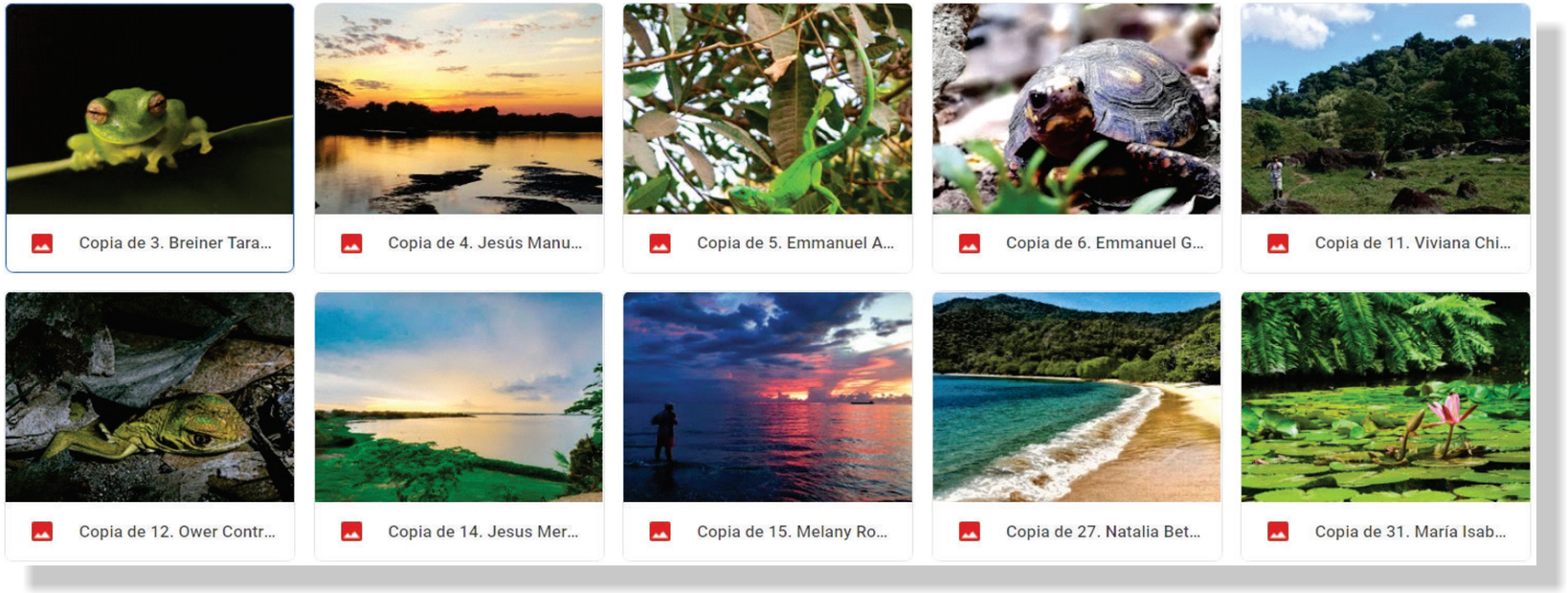



I Concurso de Fotografía Ambiental rescatando la riqueza de la Biodiversidad; en conmemoración del #DiaMundialDelMedioAmbiente.

AUDIENCIA
VIRTUAL

GESTIÓN FINANCIERA

INFORME PRESUPUESTAL

CORPAMAG

COMPARACIÓN PRESUPUESTO DE INGRESOS

Inicial - Definitivo 31 de Diciembre de 2020

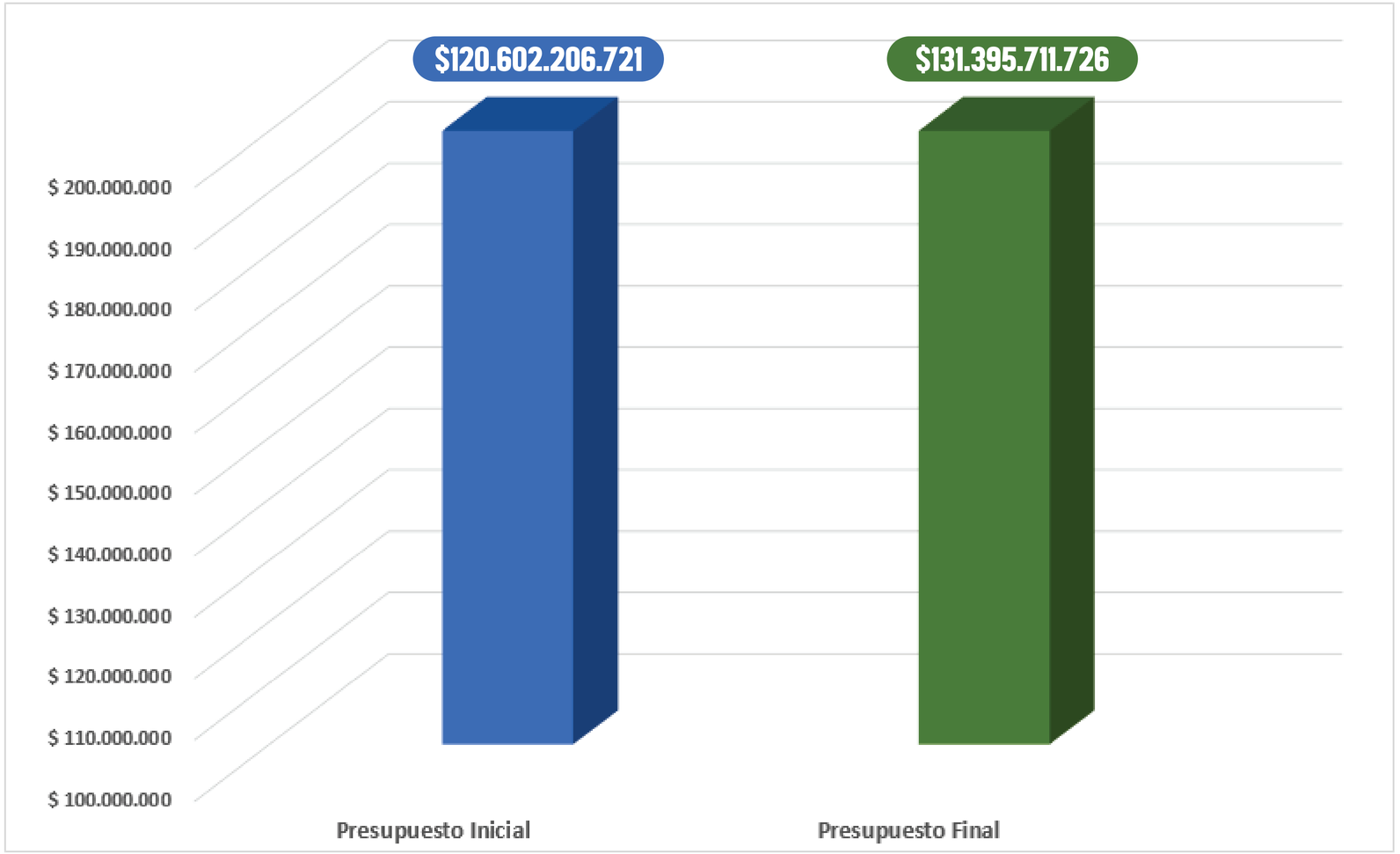

INCREMENTO

8,95%

APORTE DE LA NACIÓN
(Regalías)

$83.957 millones

ENTIDAD	PROYECTOS	VALOR
OCAD Caribe	Restauración hidráulica y ambiental tributarios sector occidente CGSM	**43.148.348.688**
OCAD Caribe	Restauración Caño Hondo como aporte a la recuperación ecosistema CGSM	**26.358.831.994**
OCAD Caribe	Restauración ambiental caño Martinica como aporte a la recuperación ecosistema CGSM	**14.450.090.760**

***VALOR EN MILLONES**

APORTE DE LA NACIÓN
(Funcionamiento)

$182 millones

OTROS APORTES



$2.243 millones

APORTES DE OTRAS ENTIDADES



Convenio N°1271 de 2019

INVIAS-CORPAMAG

$1.750 millones

"Obras Complementarias en los Caños Clarín Viejo y Clarín Nuevo, como aporte a la Restauración del Ecosistema del Parque Isla Salamanca, en el departamento del Magdalena".

Convenio Palermo Soc. Portuaria 1-2020

$214 millones

Convenio Puertos 2-2020

$279 millones

"Operación del Sistema de Vigilancia de la Calidad del Aire de la Corporación".

OTROS APORTES

RECURSOS DE CAPITAL

$1.509 millones



EXCEDENTES FINANCIEROS



TASA POR APROVECHAMIENTO FORESTAL

$1.945.000



TASA POR USO DEL AGUA

$1.058 millones

VIGENCIAS EXPIRADAS

$449 millones



CORPAMAG

COMPORTAMIENTO RECAUDO

al 30 de Diciembre de 2020

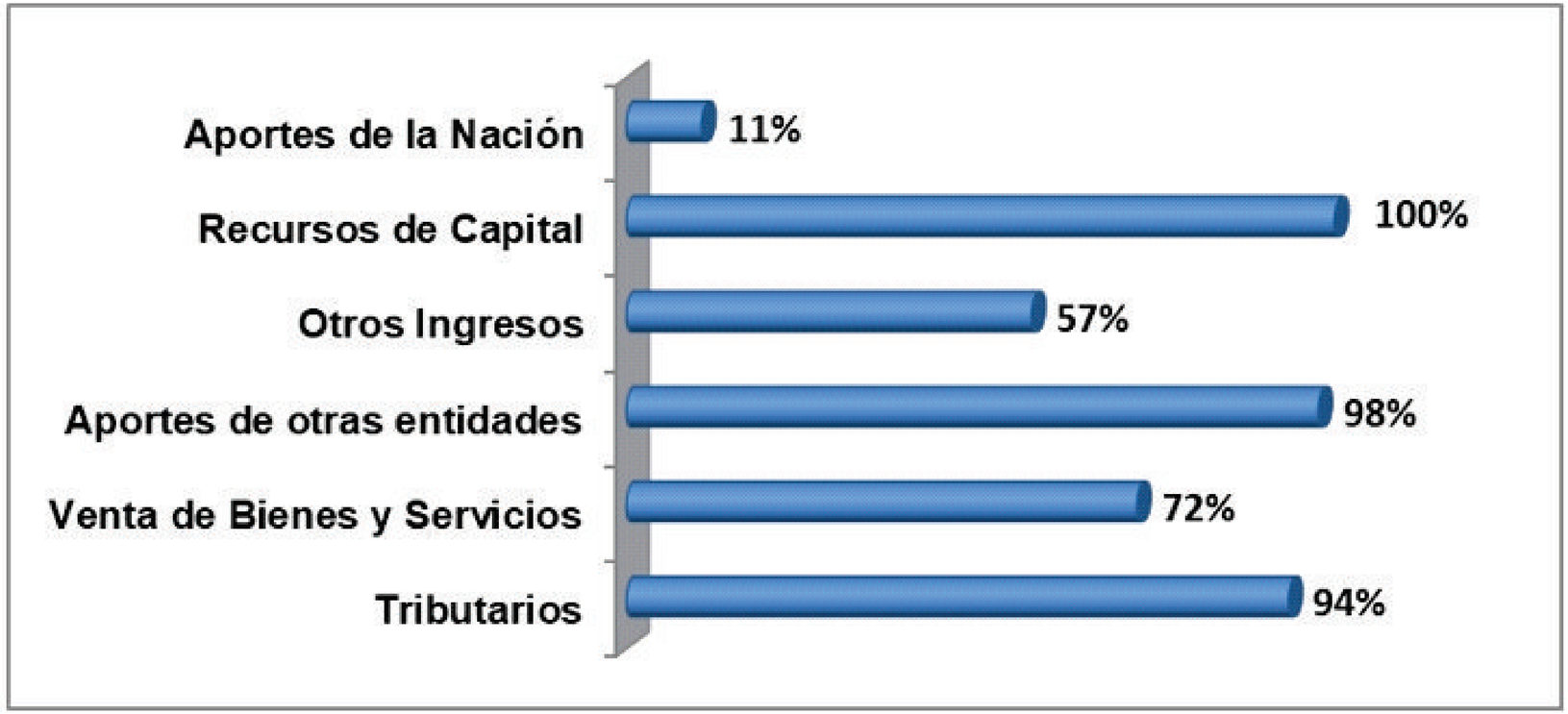

EJECUCIÓN DEL PRESUPUESTO

al 30 de Diciembre de 2020

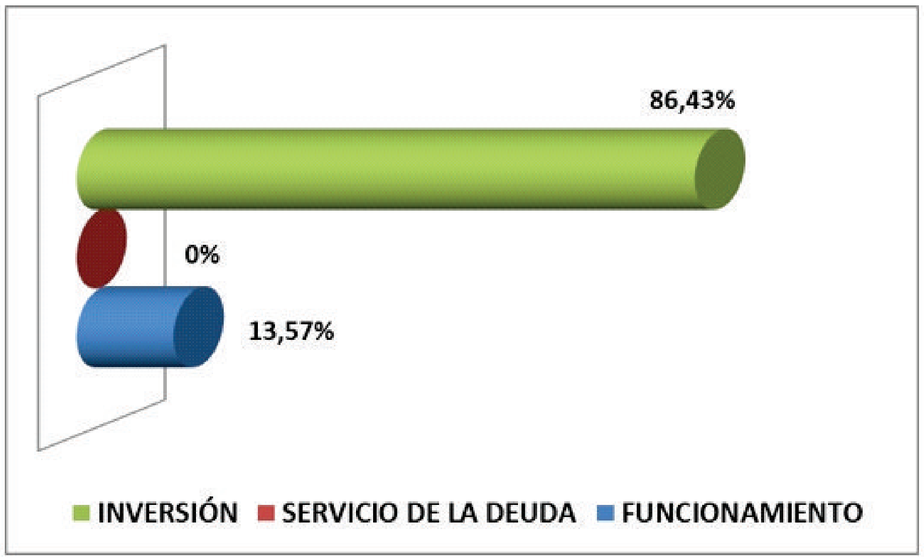

El total ejecutado del Presupuesto de Ingresos y Gastos a corte 31 de Diciembre de 2020 fue de

$124.174.403.606

EJECUCIÓN

94%

Los gastos de funcionamiento fue del **13.57%**; la del servicio de la **Deuda Interna del 0%**, y de **Inversión a la Ejecución fue del 86.43%.**



Magdalena Ambiental

UNA GESTIÓN SOSTENIBLE